

Verkennend Ecologisch Onderzoek

Zesde Tochtweg 4b
Waddinxveen





Colofon

Titel	Ecologisch Onderzoek Zesde Tochtweg 4b Waddinxveen
Status rapport	Definitief
Projectnummer	23A113
Datum uitgave	november 2023
Samengesteld door	██████████, adviseur Watersnip Advies ██████████, adviseur Watersnip Advies
Foto's	Watersnip Advies
Naam en adres opdrachtgever	██████████ Zesde Tochtweg 4b 2742 KR Waddinxveen
Contactpersoon opdrachtgever	██████████ (IntROview)

Alle auteursrechten ten aanzien van dit rapport worden uitdrukkelijk voorbehouden. Niets uit dit rapport mag worden vermenigvuldigd en/of openbaar worden gemaakt door middel van druk, fotokopie, microfilm of op welke andere wijze dan ook zonder de voorafgaande schriftelijke toestemming van Watersnip Advies, noch mag het zonder een dergelijke toestemming worden gebruikt voor enig ander werk dan waarvoor het is vervaardigd.

De inhoud van dit advies is met uiterste zorg samengesteld. Watersnip Advies sluit alle aansprakelijkheid uit voor enigerlei directe of indirecte schade, van welk aard dan ook, die onverhoopt zou kunnen voortvloeien uit of verband houdt met het gebruik van dit document.

Inhoudsopgave

1	INLEIDING	2
2	LOCATIEBESCHRIJVING	4
2.1	Huidige situatie.....	4
2.2	Plannen	4
3	TOETSINGSKADER.....	6
3.1	Europese richtlijnen	6
3.2	Landelijk natuurbeleid- en wetgeving	6
3.2.1	<i>Wet Natuurbescherming 2017 (Wnb)</i>	6
3.2.2	<i>Natuurnetwerk Nederland</i>	9
3.2.3	<i>Omgevingsvisie en interim Omgevingsverordening Provincie Zuid-Holland</i>	11
4	RESULTATEN ONDERZOEK	12
4.1	Methode.....	12
4.2	Flora	12
4.3	Fauna	12
4.3.1	<i>Vogels</i>	12
4.3.2	<i>Vissen</i>	13
4.3.3	<i>Amfibieën</i>	13
4.3.4	<i>Reptielen</i>	14
4.3.5	<i>Grondgebonden zoogdieren</i>	14
4.3.6	<i>Vleermuizen</i>	14
4.3.7	<i>Overige soorten</i>	15
5	CONCLUSIES EN AANBEVELINGEN	16
5.1	Conclusies en aanbevelingen	16
5.2	Algemene Zorgplicht	17
6	BRONNEN.....	19

1 Inleiding

De [REDACTED] is voornemens nieuwbouw te realiseren aan de Zesde Tochtweg 4b in Waddinxveen. De aanwezige bebouwing zal hiervoor worden afgebroken, met uitzondering van de kas. De kas wordt wel een stuk ingekort.

De initiatiefnemer van de voorgenomen plannen dient te verkennen of er mogelijk schadelijke gevolgen zijn voor beschermde natuurwaarden in het plangebied. Daarbij wordt onderscheid gemaakt tussen beschermde soorten en beschermde gebieden.

Concreet betekent het dat nagegaan moet worden of:

- Er overtreding van de verbodsbepalingen voor beschermde soorten plaatsvindt (toetsing Wet Natuurbescherming -Wnb).
- Er schade optreedt aan beschermde dieren en/of planten. Beschermde plantensoorten mogen niet vernietigd of beschadigd worden. Beschermde diersoorten mogen niet gedood, verwond of opzettelijk verontrust worden. Daarnaast mogen hun nesten, holen of andere voortplantings- of vaste rust- of verblijfsplaatsen niet beschadigd, vernield, uitgehaald, weggenomen of verstoord worden en mogen hun eieren niet vernietigd of vernield worden;
- Er mogelijke significante gevolgen zijn voor beschermde gebieden (eveneens toetsing Wet Natuurbescherming);
- Er wezenlijke waarden en kenmerken van het Natuurnetwerk Nederland aangetast worden (Toepassing Omgevingsbeleid provincie Zuid-Holland).

Om te onderzoeken of bovenstaande bepalingen overtreden of aangetast worden dient het plangebied onderzocht te worden. Dit gebeurt middels een bureaustudie en veldonderzoek naar de aanwezige flora en fauna. Het onderzoek wordt uitgevoerd door een deskundige op het gebied van ecologie.

In november 2023 hebben gekwalificeerde medewerkers van Watersnip Advies een Flora- en fauna-inventarisatie verricht in het plangebied. Hierbij werd met name gelet op het voorkomen van beschermde planten- en diersoorten. Daarnaast zijn de verschillende biotopen binnen het plangebied beoordeeld met betrekking tot potentieel voorkomende beschermde soorten.

Dit rapport geeft een overzicht van de voor het plangebied geldende natuurwetgeving, de aanwezigheid van beschermde gebieden in de nabije omgeving en de aanwezige en verwachte flora en fauna in het plangebied. Vervolgens wordt aangegeven of er bij het realiseren van de voorgenomen plannen schade verwacht wordt aan beschermde soorten. Met het oog op de algemene zorgplicht, die geldt voor alle planten- en diersoorten, worden waar mogelijk maatregelen beschreven, gericht op het voorkómen van schade. In het samenvattende schema op de volgende pagina wordt aangegeven of er overtreding plaatsvindt aan beschermde planten- en diersoorten en beschermde gebieden. Tevens worden enige aanbevelingen gedaan t.b.v. de zorg voor de biodiversiteit.

Conclusies en aanbevelingen

In onderstaand schema volgt een opsomming van de conclusies en aanbevelingen uit hoofdstuk 5. Daarin wordt aangegeven of er bij het realiseren van de nieuwbouwplannen gevolgen zijn voor beschermde natuurgebieden of verbodsbepalingen worden overtreden.

Natuurgebieden H.3	Gevolgen
Natura2000 §3.2.1	
- Habitattypen	In Natura 2000-gebied Broekvelden, Vettenbroek en Polder Stein zijn stikstofgevoelige habitattypen aangewezen en ligt op 8,85 km afstand van het plangebied. Door de ruime afstand is het uitvoeren van een stikstofberekening niet nodig.
- Soorten	Nee
NNN-gebieden §3.2.2	Nee
Omgevingsvisie/verordening §3.2.3	Nee

Soortgroep H.4	Overtreding verbodsbepalingen
Algemeen §4.3.3 en 4.3.5	Voor de beschermde soorten, Bruine kikker, Meerkikker, Gewone pad, Kleine watersalamander, Egel, Haas en Woelrat geldt een algemene vrijstelling in het kader van de Wet Natuurbescherming door de provincie Zuid-Holland. Er hoeft voor deze soorten geen ontheffing aangevraagd te worden. Wel dient voor deze soorten de algemene zorgplicht in acht genomen te worden.
Flora §4.2	Nee
Jaarrond beschermde nesten §4.3.1	Nee
Vissen §4.3.2	Nee
Reptielen §4.3.4	Nee
Zoogdieren §4.3.5	Nee
Vleermuizen §4.3.6	Nee
Overige soorten §4.3.7	Nee

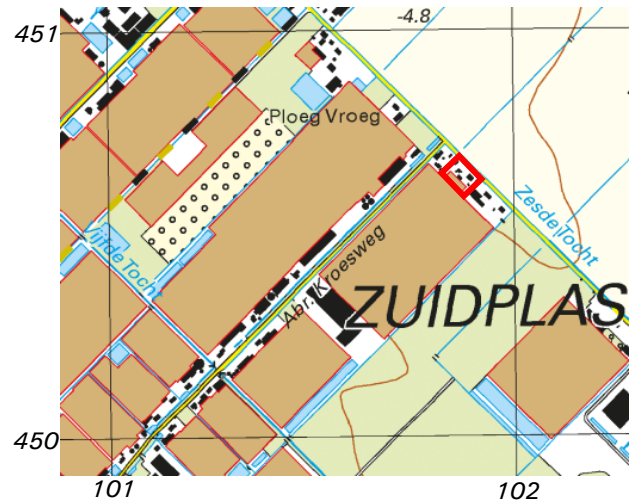
Soortgroep H.4	Overtreding verbodsbepalingen, aanvullende maatregelen vereist
Vogels §4.3.1	Nee. Indien bomen en struiken verwijderd worden, dient dit bij voorkeur buiten het broedseizoen van vogels te gebeuren, zodat overtreding van de Wet natuurbescherming wordt voorkomen. Het broedseizoen loopt globaal van 15 maart tot 15 juli. De Wnb hanteert echter geen standaardperiode voor het broedseizoen; van belang is of een nest bewoond is. Indien een bewoond nest wordt aangetroffen, mogen er geen werkzaamheden uitgevoerd worden die het nest verstoren. Voor aanvang van werkzaamheden tijdens het broedseizoen dient een terzake kundige een inspectie uit te voeren ten aanzien van eventuele broedende vogels.
Amfibieën §4.3.3	Nee, mits voorkomen wordt dat er gedurende de voortplantingsperiode van de Rugstreeppad (globaal half april – augustus) water stagneert en er plassen en poelen ontstaan waar de Rugstreeppad haar eieren in af kan zetten. Tevens dient voorkomen te worden dat er lang zand/grond braak ligt gedurende de overwinteringsperiode (globaal van november – maart). Dit om ingraven voor overwintering te voorkomen.

2 Locatiebeschrijving

2.1 Huidige situatie

Het plangebied ligt in het kilometervak met de Amersfoortse coördinaten: 101, 450.

Het plangebied ligt noordelijk van het einde van de N457. Het plangebied is omringd door kassen en akkers. Aan de noordoostzijde grenst het plangebied aan een sloot. In het plangebied is een woning, oprijlaan, bijgebouw en een kas aanwezig. De verdere inrichting bestaat uit de tuin van de woning. Deze tuin bevat grasveld en diverse hagen en bomen.



Figuur 1 Het plangebied (rode contour)

2.2 Plannen

De [REDACTED] is voornemens nieuwbouw te realiseren aan de Zesde Tochtweg 4b in Waddinxveen. De aanwezige bebouwing zal hiervoor worden afgebroken, met uitzondering van de kas. De kas wordt wel een stuk ingekort. De sloot wordt deels gedempt. De bomen in het plangebied blijven zo veel mogelijk staan.



Figuur 2 Overzicht voorzijde woning



Figuur 3 Overzicht achterzijde woning



Figuur 4 Overzicht voorzijde bijgebouw



Figuur 5 Overzicht achterzijde bijgebouw



Figuur 6 Overzicht voorzijde kas



Figuur 7 Overzicht binnenkant kas



Figuur 8 Overzicht te dempen sloot



Figuur 9 Vegetatie in het plangebied

3 Toetsingskader

3.1 Europese richtlijnen

Binnen de Europese Unie vormen de Natura 2000-gebieden een netwerk van beschermde natuur. Het doel van deze gebieden is het behoud van de biodiversiteit in Europa. Het beschermen van kwetsbare planten en dieren en hun leefgebieden is hierbij het uitgangspunt. De richtlijnen zijn in Europa uitgewerkt in de Vogel- en Habitatrichtlijn. In de Nederlandse wetgeving zijn deze geïmplementeerd in de Wet Natuurbescherming. Deze wet is van kracht geworden op 1 januari 2017.

3.2 Landelijk natuurbeleid- en wetgeving

3.2.1 Wet Natuurbescherming 2017 (Wnb)

In de Wet Natuurbescherming zijn per 1 januari 2017 drie wetten opgenomen, te weten de *Natuurbeschermingswet*, *Flora- en faunawet* en *Boswet*.

Natura 2000-gebieden

In Nederland zijn gebieden aangewezen als speciale beschermingszones. Deze gebieden vallen onder de Vogelrichtlijn en/of de Habitatrichtlijn en worden aangeduid als Natura 2000-gebieden. Voor deze gebieden zijn instandhoudingsdoelen geformuleerd. Per provincie is het college van Gedeputeerde Staten verantwoordelijk voor het treffen van instandhoudingsmaatregelen en passende maatregelen. Tevens heeft de provincie de bevoegdheid om bijzondere landschappen of bijzondere provinciale natuurgebieden aan te wijzen, mits deze niet reeds onder een Natura 2000-gebied vallen.

Activiteiten die mogelijk negatieve gevolgen hebben voor de kwaliteit van de natuurlijke habitats, of die habitats van soorten kunnen verslechteren of een significant verstoringseffect zouden kunnen hebben op aangewezen soorten binnen een gebied, zijn vergunningsplichtig.

Stikstofdepositie

Sinds 2015 werkte de overheid met het Programma Aanpak Stikstof (PAS) aan minder stikstof in de natuur. In mei 2019 heeft de Raad van State geoordeeld dat dit programma niet meer gebruikt mag worden. In Provincie Zuid-Holland is afhankelijk van de omvang van het initiatief een stikstofdepositieberekening nodig.

Per 1 juli 2021 is de Wet stikstofreductie en natuurverbetering van kracht geworden. Hierin worden resultaatverplichtingen voor stikstofreductie genoemd voor 2025, 2030 en 2035. In deze wet gold een bouwvrijstelling. Deze gold voor bouw-, aanleg- en sloopactiviteiten. In november 2022 heeft de Raad van State uitspraak gedaan betreffende de vrijstelling van de bouwfase. Deze vrijstelling voldoet niet aan het Europese Natuurbeschermingsrecht. In projecten dient zowel de bouwfase als de gebruiksfase berekend te worden. Aan de hand van het 'Stroomschema beoordeling WABO-aanvragen bouw voor nieuwe initiatieven met stikstofdepositie' kan bepaald worden of de berekening voor het betreffende initiatief noodzakelijk is.

Soorten

De soortenbescherming is bedoeld om in het wild levende planten- en diersoorten te beschermen als er werkzaamheden plaatsvinden in en rond het leefgebied van een soort. In de Wet Natuurbescherming worden drie beschermingsregimes onderscheiden; Europees

beschermde soorten vallen onder beschermingsregimes soorten 'Vogelrichtlijn (Wnb-vrl) en beschermingsregime soorten Habitatrichtlijn' (Wnb-hrl) en nationaal beschermde soorten vallen onder beschermingsregime 'andere soorten' (Wnb- andere soorten).

Werkzaamheden die schade kunnen veroorzaken aan soorten zijn, o.a.; (ver)bouwen, slopen, of wegen aanleggen, water dempen en graven. Voor werkzaamheden die geen schade veroorzaken aan beschermde soorten, hoeft vooraf niets geregeld te worden. Als het echter onmogelijk is om schade aan beschermde soorten te voorkomen, dan moet vooraf bepaald worden of er een vrijstelling geldt of dat er een ontheffing moet worden aangevraagd. De voorwaarden verbonden aan een vrijstelling of ontheffing zijn afhankelijk van de mate van bescherming van de planten- en diersoorten die binnen het plangebied voorkomen.

Wanneer in geval van ruimtelijke ontwikkeling en inrichting schade ontstaat aan beschermde planten en dieren, is het mogelijk te werken met een goedgekeurde gedragscode die toepasbaar is voor de geplande activiteiten en de aangetroffen soorten. Indien dit niet het geval is en er schade ontstaat aan beschermde soorten dient een ontheffing te worden aangevraagd. Ontheffingen worden aangevraagd bij de provincie. De voorwaarden verbonden aan een vrijstelling of ontheffing zijn afhankelijk van de mate van bescherming van de planten- en diersoorten die binnen het plangebied voorkomen. Een ontheffing wordt alleen toegekend als de werkzaamheden het voortbestaan van de soort niet in gevaar brengen.

Het tijdig integreren van ecologische maatregelen in het plan kan een ontheffingsaanvraag mogelijk voorkomen. Hierbij gaat het om het consolideren van het leefgebied van populaties. Deze maatregelen dienen voorafgaande aan de werkzaamheden uitgevoerd te worden om zo de functionaliteit van het plangebied voor de beschermde soort(en) ten allen tijden te behouden. Het gaat daarbij dus om het voorkómen van schade (zie figuur 10). Deze ecologische maatregelen dienen opgesteld te worden door of in samenwerking met een ter zake kundige.



Figuur 10 Stappenplan onderzoek Wet natuurbescherming (Bron: www.regelink.net)

In het kader van de Wet natuurbescherming zijn alle vogels beschermd. Tijdens het broedseizoen zijn de nesten van alle vogels beschermd en mogen niet verontrust worden. Nesten van sommige vogelsoorten zijn jaarrond beschermd. Ten aanzien van jaarrond beschermde nesten onderscheidt de Wnb vijf categorieën: nesten die buiten het broedseizoen in gebruik zijn als vaste rust- en verblijfplaats (1), nesten van koloniebroeders die jaarlijks dezelfde vaste broedplaats hebben (2), nesten van vogels die niet in kolonie broeden maar wel jaarlijks dezelfde vaste broedplek hebben (3), nesten van vogels die jaarlijks gebruik maken van hetzelfde nest (4) en ten slotte nesten van vogels die geneigd zijn terug te keren naar de broedplek van het vorige jaar, maar wel flexibel genoeg zijn om zich elders te vestigen indien nodig (5). De nesten van de vogelsoorten van categorie 1 t/m 4 zijn jaarrond beschermd. De nesten van de soorten in categorie (5) zijn jaarrond beschermd als er onvoldoende alternatieven zijn of als zwaarwegende feiten of ecologische omstandigheden dat rechtvaardigen.

Algemene zorgplicht (artikel 1.11)

Voor Natura 2000-gebieden, bijzondere nationale natuurgebieden en voor in het wild levende planten- en diersoorten geldt de algemene zorgplicht. Deze bepaalt dat een ieder die weet dat zijn of haar handelen nadelige gevolgen kan hebben voor Natura 2000-gebieden, bijzondere nationale natuurgebieden en flora en/of fauna, deze handelingen achterwege dient te laten, of verplicht is om maatregelen te nemen (voor zover redelijkerwijs kan worden gevraagd) die deze negatieve gevolgen zoveel mogelijk voorkomen, beperken of ongedaan maken. De zorgplicht kan gezien worden als algemene fatsoenseis die voor iedereen geldt.

Houtopstanden, hout en houtproducten

Het is verboden om een houtopstand buiten de grenzen van de bebouwde kom geheel of gedeeltelijk te kappen, zonder hier voorafgaande aan de werkzaamheden melding van te doen bij Gedeputeerde Staten. Indien er houtopstand gekapt moet worden geldt er een herplantplicht.

Let wel, hakhoutbeheer geldt als bestendig beheer. Het gaat om kappen ter verwijdering op korte of langere termijn.

Toetsing Wet Natuurbescherming 2017

Het plangebied maakt geen onderdeel uit van een Natura 2000-gebied of bijzondere provinciale natuurgebied.

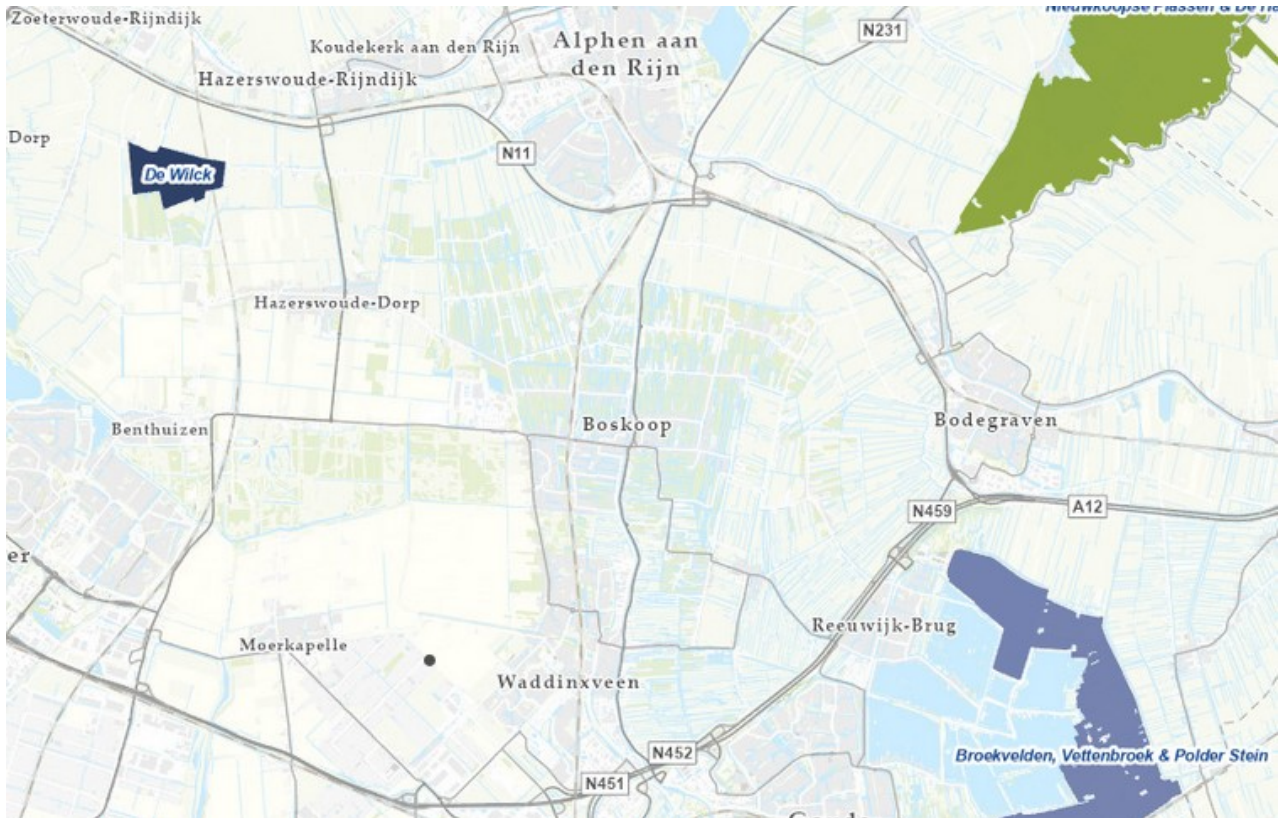
Het dichtstbijzijnde Natura 2000-gebied is 'De Wilck' op 8,14 km ten noorden van het plangebied. Natura 2000-gebied 'Broekvelden, Vettenbroek & Polder Stein' ligt op 8,85 km ten oosten van het plangebied. De Wilck beschikt niet over stikstofgevoelige habitattypen. Broekvelden, Vettenbroek en Polder Stein zijn stikstofgevoelige habitattypen aangewezen.

De doelsoorten van het Natura2000-gebied 'De Wilck' zijn: Kleine zwaan en Smient.

Doelsoorten van het Natura2000-gebied 'Broekvelden-Vettenbroek & Polder Stein' zijn: Bittervoorn, Kleine modderkruiper, Platte schijfhoren, Kleine Zwaan, Krakeend, Slobeend en Smient.

Een deel van deze doelsoorten komt uitsluitend voor binnen het Natura 2000-gebied. Andere soorten, zoals Smient, Krakeend, Grote zilverreiger en Kolgans foerageren ook in de bredere omgeving van het Natura 2000-gebied. Het plangebied is echter niet geschikt voor deze wetlandsoorten als foerageergebied.

Negatieve effecten op de doelsoorten van de Natura 2000-gebieden zijn derhalve niet aan de orde.



Figuur 11 Ligging Natura 2000-gebieden t.o.v. plangebied (bron: www.pzh.nl)

Stikstofdepositie

Het initiatief betreft de sloop en bouw van één woning. De afstand tot het dichtstbijzijnde Natura-2000 gebied met stikstofgevoelige habitattypen is 8,85 km. De grenswaarden conform de tabel uit het stroomschema is 4200 meter bij één woning. De afstand is groter dan de grenswaarde. Er is geen een stikstofdepositieberekening nodig van de aanlegfase en de gebruiksfase.

Het plangebied ligt binnen de bebouwde kom van de gemeente Waddinxveen. Er is geen sprake van het kappen van houtopstanden. De herplantplicht in het kader van de Wet Natuurbescherming is daarom niet aan de orde.

Een uitgebreide beschrijving van de flora en fauna binnen het plangebied is te vinden in hoofdstuk 4.

3.2.2 Natuurnetwerk Nederland

Het Natuurnetwerk Nederland, in de wet benoemd als de (voormalige) Ecologische Hoofdstructuur (EHS), is een netwerk van natuurgebieden in Nederland om de biodiversiteit te behouden en te versterken. Via dit netwerk kunnen planten en dieren zich verspreiden, waardoor de kans op uitsterven of inteelt verkleind wordt. De NNN bestaat uit:

- Natura 2000 gebieden;
- bestaande natuurgebieden, zoals de Nationale Parken;
- gebieden waar nieuwe natuur aangelegd wordt;
- landbouwgebieden, die beheerd worden volgens agrarisch natuurbeheer en;

- grote wateren, zoals meren, rivieren, de kustzone van de Noordzee en Waddenzee. De Ecologische Hoofdstructuur (EHS) is geïntroduceerd in het Natuurbeleidsplan van 1990, en via de planologische kernbeslissing Nota Ruimte van de voormalige Ministeries van VROM, LNV, V&W en EZ (2006) voortgezet in de Structuurvisie Infrastructuur en Ruimte, opgesteld door het Ministerie van I&M (2012). In 1995 werden de doelsoorten en natuurdoeltypen gedefinieerd, die in 2000 werden doorgevoerd in de provinciale plannen. Vanaf 2014 zijn de provincies verantwoordelijk voor de uitvoering van de NNN.

De natuur in de NNN is beschermd middels een 'nee, tenzij'-regime. Binnen de NNN zijn nieuwe projecten, plannen en handelingen met een significant negatief effect op de wezenlijke kenmerken en waarden van de NNN niet toegestaan, tenzij er sprake is van een groot openbaar belang en reële alternatieven ontbreken. Eventuele schade moet zoveel mogelijk worden gemitigeerd en/of gecompenseerd.

Toetsing Natuurnetwerk Nederland

Het plangebied maakt geen deel uit van een NNN-gebied (zie figuur 12). Ook zijn er geen bijzondere landschapselementen aanwezig in het plangebied. De ruimtelijke ingrepen die verband houden met de sloop en bouw van de woning zullen vanwege de ligging van het plangebied geen schade veroorzaken aan de NNN.



Figuur 12: Ligging NNN-gebieden en belangrijk weidevogelgebied t.o.v. het plangebied (bron: www.ruimtelijkeplannenzuidholland.nl)

3.2.3 Omgevingsvisie en interim Omgevingsverordening Provincie Zuid-Holland

Op 1 april 2019 is het Omgevingsbeleid in werking getreden (geconsolideerd 1 april 2023). In het Omgevingsbeleid heeft de Provincie Zuid-Holland verschillende beleidsplannen voor de fysieke leefomgeving samengebracht. De voorheen fungerende Visie ruimte en mobiliteit (VRM) is ook opgenomen in het Omgevingsbeleid. Met dit nieuwe beleid heeft de provincie voorgesorteerd op de Omgevingswet die 1 januari 2024 in werking treedt. Het Omgevingsbeleid bestaat uit de Omgevingsvisie en de Omgevingsverordening.

In het nieuwe Omgevingsbeleid zet de provincie in op een betere relatie tussen stad en land. En ook is het doel een betere samenhang tussen de verschillende functies binnen de groene ruimte, zoals landbouw, natuur, recreatie, water en cultuurhistorie te realiseren. Er moet een samenhangend stelsel komen van de verschillende groene ruimtes en de stad, de zogenoemde groenblauwe structuur. Bescherming van natuurgebieden en het Natuurnetwerk Nederland zijn hiervan belangrijke onderdelen.

Het ontwikkelen van nieuwe plannen kan inbreuk maken op te beschermen waarden in het landschap. In sommige gevallen is het noodzakelijk dat er compensatie plaatsvindt als er specifieke natuur-, recreatie- of landschapswaarden verloren gaan. GS heeft hiervoor in mei 2013 de beleidsregel compensatiebeginsel natuur, recreatie en landschap Zuid-Holland 2013 vastgesteld. Deze beleidsregel is opgenomen in de Omgevingsverordening.

In deze beleidsregel is voor een aantal gebieden compensatie noodzakelijk bij het verlies van ecologische waarden. Dit zijn;

- het Natuurnetwerk Nederland (voorheen EHS);
- de belangrijke weidevogelgebieden;
- de recreatiegebieden om de stad;
- strategische reservering natuur;
- de karakteristieke landschapselementen.

Biotopen voor Rode lijstsoorten zijn niet langer compensatie plichtig.

Toetsing Omgevingsvisie en Omgevingsverordening en Compensatie Natuur, Recreatie en Landschap Zuid-Holland

Bovenstaande elementen zijn niet in de directe omgeving van het plangebied aanwezig. Er zal daardoor geen schade ontstaan door de geplande werkzaamheden (zie figuur 12).

4 Resultaten onderzoek

4.1 Methode

Voordat begonnen is met het verkennend veldonderzoek, is een korte, grondige bureaustudie uitgevoerd, waarbij diverse internetsites, relevante artikelen en verspreidingskaarten (o.a. RAVON) zijn geraadpleegd, om te bepalen welke beschermde planten- en diersoorten in het plangebied zouden kunnen voorkomen. Soorten die op een afstand van 0 tot 1km zijn waargenomen, worden in dit rapport behandeld. Indien relevant worden soorten op een afstand van 1 tot 5km ook genoemd. De bureaustudie dient ertoe een meer gerichte, effectieve en efficiënte veldinventarisatie te kunnen uitvoeren.

Op woensdag 1 november 2023 hebben gekwalificeerde medewerkers van Watersnip Advies een Flora- en fauna-inventarisatie gedaan in het plangebied. Tevens is een indicierend vooronderzoek uitgevoerd met betrekking tot vleermuizen. Hierbij is middels de checklist van het Vleermuisprotocol van de Gegevensautoriteit Natuur geïnventariseerd welke functies het plangebied ten aanzien van vleermuizen zou kunnen vervullen. Er is als volgt te werk gegaan:

- a. Met behulp van een ladder is de dakconstructie van de gebouwen aan de binnen- en buitenzijde geïnspecteerd op eventueel aanwezige ruimtes. Hierbij zijn ook dakpannen gelicht.
- b. Er is gezocht naar sporen die duiden op aanwezigheid van vleermuizen (bijv. uitwerpselen).

4.2 Flora

De oever van de sloot langs het plangebied is bedekt met gronddoek, dat overgroeid is door Klimop. In de tuin is een grasveld aanwezig met diverse algemene kruiden als Klein hoefblad, Kleine Brandnetel, Smalle weegbree en Paardenbloem. De hagen in het plangebied bestaan uit Ligusterhaag en Beukhaag. De bomen staan verspreid door het plangebied, soorten als Ruwe berk, Tamme kastanje en Blauwspaar.

Er zijn binnen het plangebied geen beschermde plantensoorten aangetroffen. Er is binnen het plangebied ook geen geschikt biotoop aanwezig voor beschermde plantensoorten, die vaak specifieke eisen stellen aan hun leefomgeving. Beschermde plantensoorten worden daarom niet verwacht binnen het plangebied.

4.3 Fauna

4.3.1 Vogels

Tijdens de inventarisatie zijn verschillende algemene vogelsoorten waargenomen in de omgeving van het plangebied, zoals Huismus, Merel en Grauwe gans. Alle vogels zijn beschermd in het kader van de Wet Natuurbescherming. De nesten van alle vogels zijn tijdens het broedseizoen beschermd en mogen niet opzettelijk verontrust worden. Er zijn geen broedende vogels aangetroffen, omdat de inventarisatie buiten het broedseizoen is uitgevoerd. De bomen binnen het plangebied zijn wel geschikt als broedlocatie voor vogels.

In de Blauwspaar is een oud kauwennest aangetroffen. In de directe omgeving van het plangebied zijn geen kauwen waargenomen. Indien bomen en struiken verwijderd worden, dient dit bij voorkeur buiten het broedseizoen van vogels te gebeuren, zodat overtreding van de Wet natuurbescherming wordt voorkomen. Het broedseizoen loopt globaal van 15 maart

tot 15 juli. De Wnb hanteert echter geen standaardperiode voor het broedseizoen; van belang is of een nest bewoond is. Indien een bewoond nest wordt aangetroffen, mogen er geen werkzaamheden uitgevoerd worden die het nest verstoren.

Nesten van enkele vogelsoorten, zoals Gierzwaluw, Huismus en verschillende uilensoorten, zijn jaarrond beschermd. Gierzwaluw en Huismus maken gebruik van menselijke bebouwing als nestlocatie. Deze soorten nestelen onder dakpannen of in grote gaten en scheuren in muren. De woning in het plangebied beschikt over een pannendak. Echter is hier geen ruimte aanwezig voor nestlocaties van Gierzwaluw en Huismus. De dakpannen liggen strak op elkaar. In de dakgoot zijn vogelwerende maatregelen getroffen in de vorm van gaas in de dakgoot. De kantpannen bieden geen ruimte waar vogels gebruik van kunnen maken. Tevens zijn er geen sporen van nesten aangetroffen onder de dakpannen.

De kas bestaat uit een metalen frame met glas. Het bijgebouw bestaat uit kunststof muren en golfplaten daken. Dit materiaal is ongeschikt als nestlocatie voor Huismus en Gierzwaluw.

De huismussen in het plangebied zijn aangetroffen in de kippenren. Deze staat in de kas zuidelijk in het plangebied. De huismussen worden aangetrokken tot het voedsel van de kippen. De aanwezigheid van huismus- en gierzwaluwnesten in het plangebied kan worden uitgesloten.



Figuur 13 Vogelwerende maatregelen in de dakgoot



Figuur 14 Huismussen aanwezig in de kas

Het plangebied is wel geschikt voor andere vogels met jaarrond beschermde nesten, zoals roofvogels en uilensoorten. De hoge bomen kunnen gebruikt worden als nestlocatie of roestplaats. Echter zijn er geen sporen van roofvogels in het plangebied aangetroffen. Binnen het plangebied zijn geen jaarrond beschermde nesten voor jaarrond beschermde nesten aangetroffen. Jaarrond beschermde nesten van uilen en/of roofvogels worden daarom niet verwacht binnen het plangebied.

4.3.2 Vissen

Uit de bureaustudie blijkt dat er geen beschermde vissoorten voorkomen in de omgeving van het plangebied (0-1 km). Schade aan beschermde vissoorten is derhalve niet aan de orde. Vanuit de zorgplicht wordt geadviseerd het dempen in één richting uit te voeren. Hierdoor blijft een vluchtroute voor (algemene) vissoorten in stand.

4.3.3 Amfibieën

Tijdens de veldinventarisatie zijn geen beschermde amfibieën aangetroffen binnen het plangebied. Uit de bureaustudie blijkt dat Bruine kikker, Meerkikker, Gewone pad en Kleine

watersalamander (allen Wnb-andere soorten) voorkomen in de directe omgeving van het plangebied (0-1km). Voor deze soorten geldt in het kader van de Wet Natuurbescherming een algemene vrijstelling in de provincie Zuid-Holland.

Tevens blijkt uit de bureaustudie blijkt dat de Rugstreeppad (Wnb-hrl/ Rode lijst status 'gevoelig') voorkomt in de nabije omgeving van het plangebied (0-1km).

De Rugstreeppad komt voornamelijk voor op zandige terreinen met een betrekkelijk hoge dynamiek, zoals de duinen, de uiterwaarden van grote rivieren, opgespoten terreinen, heidevelden en akkers. Ook overgangen in het landschap als dijktafsluitingen en de grenzen tussen bovenland en droogmakerij vindt de Rugstreeppad aantrekkelijk als leefgebied.

Voor de voortplanting maakt de Rugstreeppad gebruik van ondiepe plassen en poelen om haar eieren in af te zetten. De Rugstreeppad maakt voor de overwintering gebruik van rommelhoekjes met opgeslagen stenen of van braakliggende zandhopen, waarin hij zich makkelijk kan ingraven. Deze biotopen zijn in het plangebied niet aanwezig. De aanwezigheid de Rugstreeppad in het plangebied kan worden uitgesloten.

Op het moment dat er binnen het plangebied hopen zand voor langere tijd braak komen te liggen en regenwater kan stagneren, wordt het gebied mogelijk wel aantrekkelijk als voortplantings- en overwinteringsgebied. De Rugstreeppad staat erom bekend dat hij lange afstanden kan afleggen op zoek naar een geschikte overwinteringslocatie.

Nabije bekende populaties bevinden zich in het Bentwoud en bij de Jonge Veenen.

4.3.4 Reptielen

Op basis van de bureaustudie worden binnen het plangebied geen beschermde reptielen verwacht.

Er is binnen het plangebied geen geschikt biotoop aangetroffen voor beschermde reptielen. Deze worden hier derhalve niet verwacht.

4.3.5 Grondgebonden zoogdieren

Uit de bureaustudie blijkt dat er meerdere beschermde zoogdieren voorkomen in de omgeving van het plangebied, namelijk Egel, Haas en Woelrat (0-1km). Voor deze soorten geldt een algemene vrijstelling in het kader van de Wet Natuurbescherming in de provincie Zuid-Holland.

Er is binnen het plangebied geen geschikt biotoop aangetroffen voor beschermde zoogdieren, door de hoge cultuurdruk. Deze worden hier derhalve niet verwacht.

4.3.6 Vleermuizen

Hoewel vleermuizen zoogdieren zijn, worden deze vanwege hun afwijkende eigenschappen als afzonderlijke groep behandeld in deze rapportage. Alle vleermuizen die voorkomen in Nederland zijn beschermd (Wnb-hrl).

Uit de bureaustudie blijkt dat er verschillende beschermde vleermuissoorten voorkomen in de omgeving van het plangebied, zoals Gewone dwergvleermuis, Laatvlieger, Ruige dwergvleermuis (0-1km), Bosvleermuis, Meervleermuis, Rosse vleermuis en Tweekleurige vleermuis (1-5km).

Tijdens de veldinventarisatie is een indicerend vooronderzoek uitgevoerd met betrekking tot vleermuizen. Hierbij is middels de checklist van het Vleermuisprotocol van de Gegevensautoriteit Natuur geïnventariseerd welke functies het plangebied ten aanzien van vleermuizen zou kunnen vervullen. In het kader van het vleermuisprotocol is een bouwkundige inspectie uitgevoerd.

Vleermuizen maken gebruik van menselijke bebouwing en bomen als verblijfplaatsen. De woning bestaat uit enkelsteense muren met een pannendak. De muren beschikken niet over een spouwmuur, open stootvoegen of scheuren. Ruimte voor vleermuisverblijfplaatsen in de muren is niet aanwezig. De dakpannen liggen strak op elkaar en bieden geen ruimte. De boeiboorden zitten strak tegen de muur. De kantpannen liggen strak op de boeiboorden. Hierdoor is er geen mogelijkheid voor vleermuizen om het dak te betreden.



Figuur 15 Muur en boeiboorden zonder ruimte



Figuur 16 Overzicht dak zonder ruimte

Het bijgebouw bestaat uit kunststof muren met golfplaten daken. De kas bestaat uit een metalen frame met glas. Deze materialen zijn niet geschikt als verblijfplaats voor vleermuizen. In het bijgebouw en de kas kan geen geschikt microklimaat ontstaan (zie figuur 4 t/m 7).

De aanwezigheid van verblijfplaatsen van gebouwbewonende vleermuizen in het plangebied kan worden uitgesloten.

De bomen in het plangebied beschikken niet over holen of gaten. Ruimte voor boombewonende vleermuizen is niet aanwezig in het plangebied. De aanwezigheid van verblijfplaatsen van boombewonende vleermuizen in het plangebied kan worden uitgesloten.

De bomen in het plangebied kunnen wel gebruikt worden als foerageergebied door vleermuizen. Foerageergebied is alleen beschermd indien het van groot belang is voor de functionaliteit van verblijfplaatsen. De vegetatie westelijk in het plangebied dient als erfgrans en blijft bestaan. Er zal geen schade ontstaan aan de gunstige staat van instandhouding van de populaties vleermuizen.

4.3.7 Overige soorten

Uit de bureaustudie blijkt dat er geen overige beschermde soorten voorkomen in de nabije omgeving van het plangebied (0-1km).

Op basis van de biotoopkenmerken worden binnen het plangebied geen andere beschermde insecten, vlinders of andere ongewervelde soorten verwacht.

5 Conclusies en aanbevelingen

In dit hoofdstuk volgt een opsomming van de conclusies en aanbevelingen. Daarin wordt aangegeven of er bij het realiseren van de nieuwbouwplannen gevolgen zijn voor beschermde natuurgebieden of verbodsbepalingen worden overtreden.

In de onderste tabel staan de soortgroepen die aanvullende maatregelen vereisen.

5.1 Conclusies en aanbevelingen

Natuurgebieden H.3	Gevolgen
Natura2000 §3.2.1	
- Habitattypen	In Natura 2000-gebied Broekvelden, Vettenbroek en Polder Stein zijn stikstofgevoelige habitattypen aangewezen en ligt op 8,85 km afstand van het plangebied. Door de ruime afstand is het uitvoeren van een stikstofberekening niet nodig.
- Soorten	Nee
NNN-gebieden §3.2.2	Nee
Omgevingsvisie/verordening §3.2.3	Nee

Soortgroep H.4	Overtreding verbodsbepalingen
Algemeen §4.3.3 en 4.3.5	Voor de beschermde soorten, Bruine kikker, Meerkikker, Gewone pad, Kleine watersalamander, Egel, Haas en Woelrat geldt een algemene vrijstelling in het kader van de Wet Natuurbescherming door de provincie Zuid-Holland. Er hoeft voor deze soorten geen ontheffing aangevraagd te worden. Wel dient voor deze soorten de algemene zorgplicht in acht genomen te worden.
Flora §4.2	Nee
Jaarrond beschermde nesten §4.3.1	Nee
Vissen §4.3.2	Nee
Reptielen §4.3.4	Nee
Zoogdieren §4.3.5	Nee
Vleermuizen §4.3.6	Nee
Overige soorten §4.3.7	Nee

Soortgroep H.4	Overtreding verbodsbepalingen, aanvullende maatregelen vereist
Vogels §4.3.1	Nee. Indien bomen en struiken verwijderd worden, dient dit bij voorkeur buiten het broedseizoen van vogels te gebeuren, zodat overtreding van de Wet natuurbescherming wordt voorkomen. Het broedseizoen loopt globaal van 15 maart tot 15 juli. De Wnb hanteert echter geen standaardperiode voor het broedseizoen; van belang is of een nest bewoond is. Indien een bewoond nest wordt aangetroffen, mogen er geen werkzaamheden uitgevoerd worden die het nest verstoren. Voor aanvang van werkzaamheden tijdens het broedseizoen dient een terzake kundige een inspectie uit te voeren ten aanzien van eventuele broedende vogels.
Amfibieën §4.3.3	Nee, mits voorkomen wordt dat er gedurende de voortplantingsperiode van de Rugstreeppad (globaal half april – augustus) water stagneert en er plassen en poelen ontstaan waar de Rugstreeppad haar eieren in af kan zetten. Tevens dient voorkomen te worden dat er lang zand/grond braak ligt gedurende de overwinteringsperiode (globaal van november – maart). Dit om ingraven voor overwintering te voorkomen.

5.2 Algemene Zorgplicht

Voor planten- en diersoorten geldt in het kader van de Wet Natuurbescherming de algemene zorgplicht (artikel 1.11). Deze bepaalt dat een ieder die weet dat zijn of haar handelen nadelige gevolgen kan hebben voor flora en/of fauna, deze handelingen achterwege dient te laten of verplicht is om maatregelen te nemen (voor zover redelijkerwijs kan worden gevraagd) die deze negatieve gevolgen zoveel mogelijk voorkomen, beperken of ongedaan maken. De zorgplicht kan gezien worden als algemene fatsoenseis die voor iedereen geldt.

Natuur-inclusief bouwen

De ontwikkelaar/initiatiefnemer heeft de intentie nieuwbouw te realiseren. Watersnip Advies stimuleert natuur-inclusief bouwen voor een betere samenleving tussen mens en natuur.

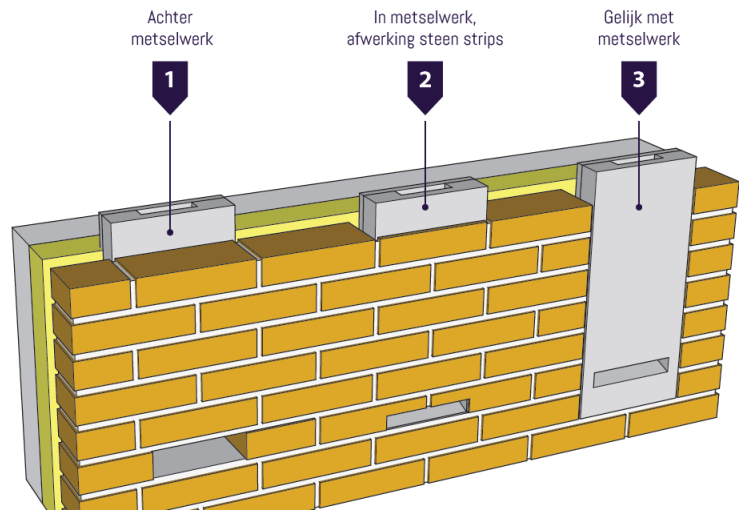
Het is nodig natuur-inclusief te bouwen met het oog op de biodiversiteit en in dit kader een aantal gewenste voorzieningen te integreren voor Huismus, Gierzwaluw en vleermuizen:

- a. Voor de Huismus wordt ruimte beschikbaar gehouden onder onderste twee rijen dakpannen. Op een aantal plaatsen worden nestkasten ingebouwd.
- b. Voor de Gierzwaluw worden holle inbouwstenen ingemetseld in de randen van de zijgevels.
- c. Voor vleermuizen worden kasten ingemetseld in de spouw op diverse plaatsen en op een aantal zijgevels vleermuiskasten geplaatst. Daarnaast wordt in een groenvoorziening een groepskast voor vleermuizen op een paal aangebracht. Aanbevolen wordt: voorzieningen voor de Gewone dwergvleermuis, voor de Laatvlieger en in beperkte mate voor de Ruige dwergvleermuis.

Enkele aanbieders van producten zijn Faunaprojecten.nl, Veldshop.nl, Vivarapro.nl

Tips en verhalen voor natuur-inclusief bouwen zijn te vinden op www.bouwnatuurinclusief.nl

Wat betreft buitenverlichting wordt geadviseerd om amberkleurige Led-verlichting te plaatsen die voornamelijk naar beneden gericht is. Dit om verstoring door licht voor foeragerende vleermuizen te vermijden.



Figuur 17 : Mogelijkheden plaatsing van vleermuiskasten in een gevel

Watersnip Advies

Advies voor ecologie, landschap, water en recreatie
Watersnip v.o.f.

's-Gravenbroekseweg 154

2811 GK Reeuwijk

KvK 76653862

+31 (0)182-395460

www.watersnipadvies.info

advies@watersnip.info

